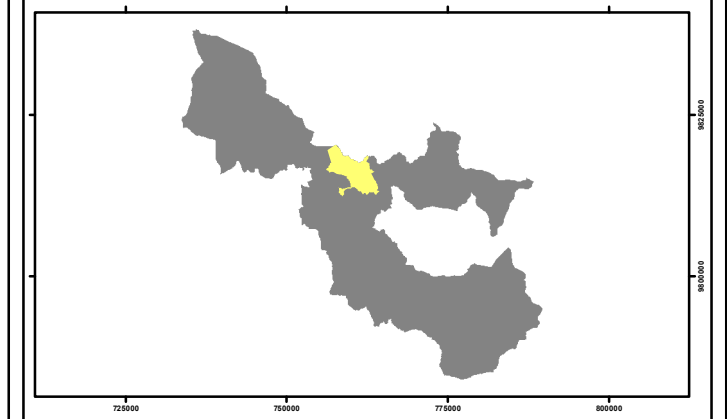




UBICACIÓN GEOGRÁFICA

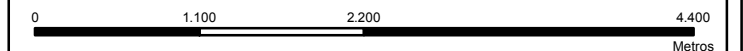


LEYENDA

	Límite Urbano		Local
	Parroquias		Arterial A
	Parroquia Riobamba		Arterial B
	Ríos		Arterial P
			Colectora
			Expresa



Proyección Universal Transversa de Mercator UTM
Elipsoide y Datum Horizontal Sistema Geodésico
Mundial WGS 84
Zona 17 Sur



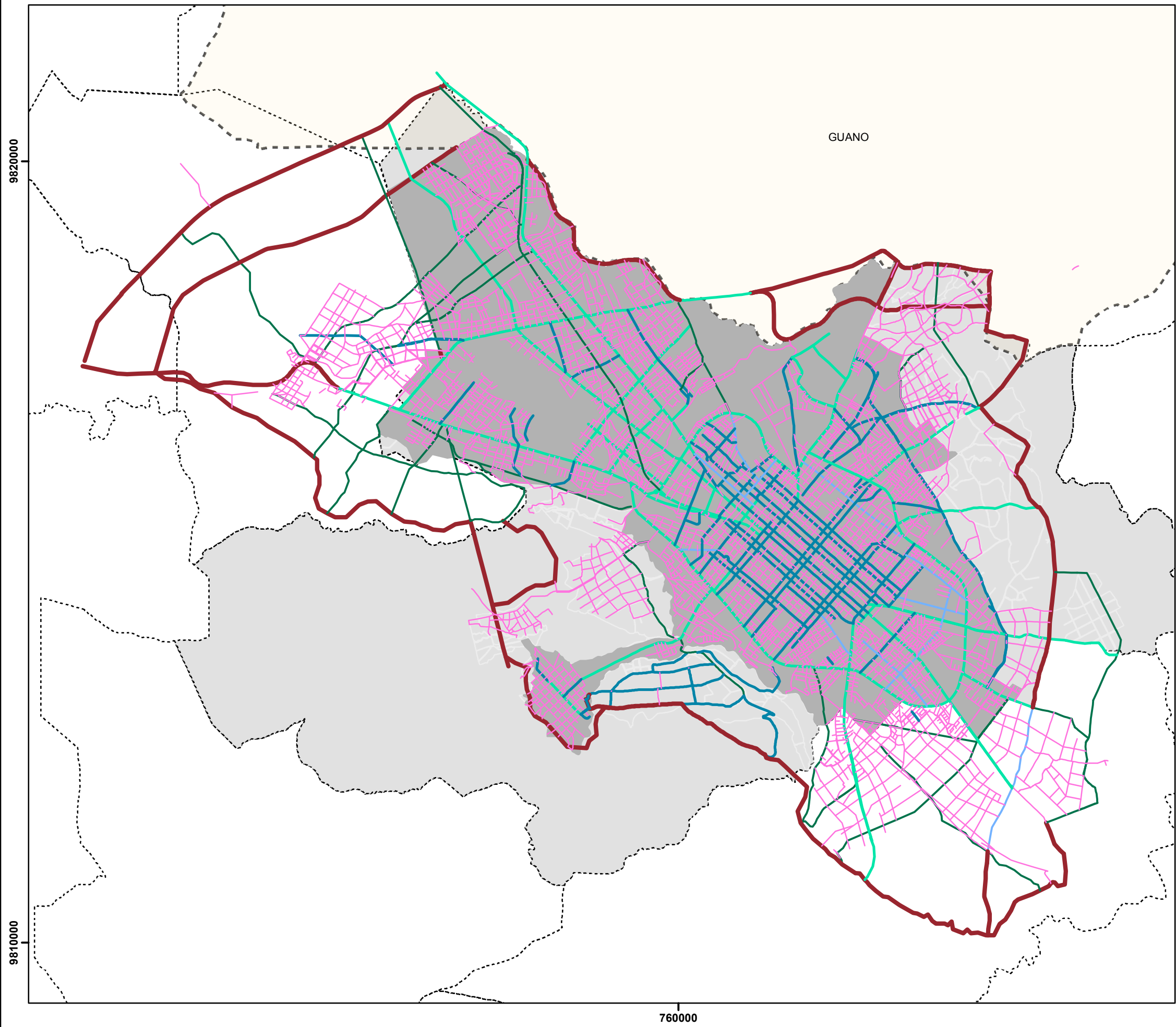
ANEXO 4
ELEMENTOS DEL PLAN DE USO
Y GESTIÓN DEL SUELO

TIPOLOGÍA VIAL

Provincia: Chimborazo Fecha: Julio 2017

Cantón: Riobamba Escala: 1:50.500

CORRESPONDIENTE AL
ARTICULO 41 Lamina: N°. 07



GUANO

9820000

9810000

760000