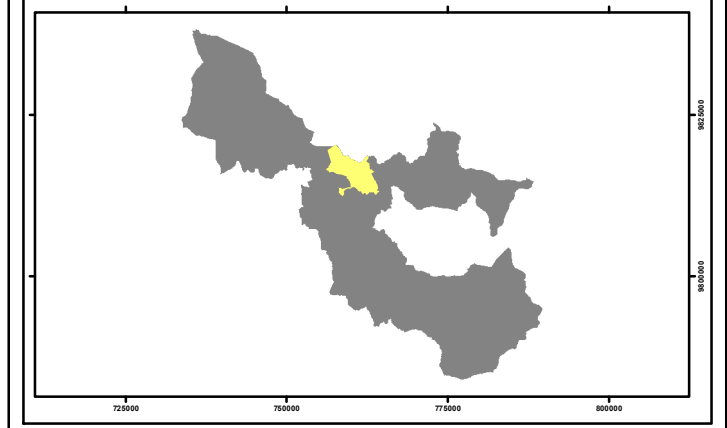







UBICACIÓN GEOGRÁFICA




LEYENDA

-  Límite Propuesto
Área = 31 Km²
-  Parroquias
-  Ríos



Proyección Universal Transversa de Mercator UTM
Elipsoide y Datum Horizontal Sistema Geodésico
Mundial WGS 84
Zona 17 Sur



ANEXO 4
**ELEMENTOS DEL PLAN DE USO
Y GESTIÓN DEL SUELO**

LIMITE URBANO

Provincia: Chimborazo **Fecha:** Julio 2017

Cantón: Riobamba **Escala:** 1:34.813

**CORRESPONDIENTE AL
ARTICULO 41** **Lamina:** N°. 01

